



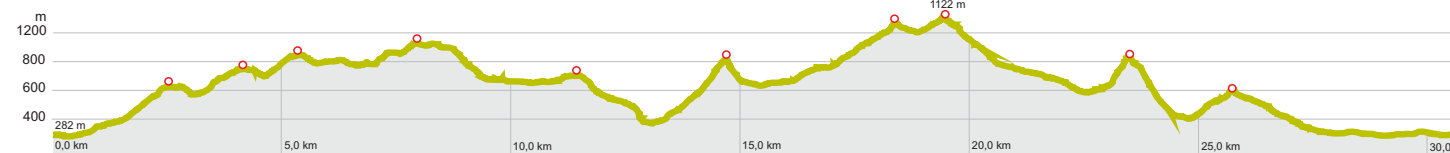
Preboldska planinska pot

Podajte se na nepozabno pohodniško doživetje in prehodite Preboldsko planinsko pot. Pot je speljana po Savinjskem in Posavskem hribovju, ki se razprostira nad Občino Prebold. Celotna pot je dolga okoli 32 km. Na poti boste dosegli kar 2.380m vzpona. Najnižja točka poti je na 282m, najvišja točka je 1.122m nadmorske višine (vrh Mrzlice). Pot lahko prehodite v enem delu, za kar boste potrebovali 15 ur. Če je za vas to prevelik zaloga, lahko pot prehodite tudi v treh ločenih krožnih trasah, ki so med seboj povezane.


Preboldska planinska pot vključuje 10 vrhov, ki se ponosno razprostirajo nad občino Prebold. Vrhovi Preboldske planinske poti so: Žvajga (626m), Tolsti Vrh nad Preboldom (756m), Strtnik (845m), Reška planina (925m), Gradišče (701m), Golava (834m), Homič (1082m), Mrzlica (1122m), Kamnik (861m) in Hom (607m). Sprostite se v čudoviti naravi in se podajte na pustolovščino, polne raziskovanja zanimive hribovite pokrajine ter uživajte v slikovitih razgledih na Savinjsko dolino, Posavsko hribovje in Kamniško-Savinjske Alpe.

Preboldska planinska pot je razdeljena v tri trase:

- **Trasa 1:** Prebold - Žvajga - Tolsti vrh - Strtnik - Reška planina - Gradišče - Prebold;
- **Trasa 2:** Matke - Homič - Mrzlica - Kamnik - Matke;
- **Trasa 3:** Prebold - Burkeljčev hrib - Golava - Zahom - Hom - Prebold.



- | | | |
|---------------------------------------|---------------------------------|-------------------------|
| 5 Začetek poti, OŠ Prebold, 280 m | 6 Blažev bivač na Golavi, 834 m | ↔ 32 km |
| 1 Žvajga, 625 m | D2 Lovski dom pod Golavo | 🕒 15 h |
| 2 Tolsti vrh nad Preboldom, 756 m | 7 Homič, 1082 m | ▲ 2400 m |
| 3 Strtnik, 845 m | 8 Mrzlica 1122 m | ▼ 2400 m |
| 4 Adijev bivač na Reški planini, 910m | D3 Planinski dom na Mrzlici | ↻ krožna pot |
| D1 Dom pod Reško planino | 9 Kamnik, 857 m | 🌀 lahka do zahtevna pot |
| 5 Gradišče, 763 m | 10 Hom, 605 m | |
| 👁 Razgledna točka | D4 Dragov dom na Homu, 605 m | |



Preboldska planinska pot

Etapa 1

Prebold - Žvajga - Tolsti vrh - Strtnik/Strnik - Reška planina - Gradišče - Prebold

↔ 15,2 km
🕒 5:30 h
▲ 954 m
▼ 953 m
↻ krožna pot
🌀 lahka pot




Preboldska planinska pot

Etapa 2

Matke - Homič - Mrzlica - Kamnik - Matke

↔ 12,7 km
🕒 5:55 h
▲ 1.108 m
▼ 1.109 m
↻ krožna pot
🌀 srednje težka



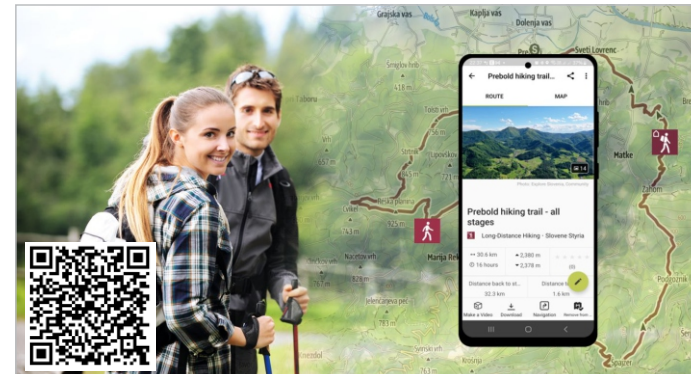


Preboldska planinska pot

Etapa 3

Prebold - Burkeljčev hrib - Golava - Matke - Hom - Prebold

↔ 14,0km
🕒 5:30 h
▲ 789 m
▼ 806 m
↻ krožna pot
🌀 lahka pot





Planinski dom pod Reško planino (664 m)

Marija Reka 35, 3312 Prebold
T: +386 3 57 24 723

Jedilnica: 104 sedežev
Ležišča: 40 v sobah;
25 skupnih ležišč



Planinski dom na Mrzlici (1093 m)

Pongrac 125 a, 3302 Griže
T: +386 70 684 116

T: +386 31 827 352

Jedilnica: 60 sedežev
Ležišča: 21 v sobah;
14 skupnih ležišč



Dragov dom na Homu (605 m)

Matke 44a, 3312 Prebold
T: +386 40 550 666

T: +386 3 71 00 120 (PD Zabukovica)

E-pošta: dragovdom.hom@gmail.com



Splet: <http://www.pdzabukovica.si>

Jedilnica: 32 sedežev



Adijev bivak na Reški planini (910 m)

Blažev bivak na Golavi (833 m)



Bivak na Kamniku (Veliki vrh) 846m

Razgledna točka: Klopca na vrhu grebena Golava 834m



Pomembne informacije



Planinsko društvo Prebold

Hmeljarska cesta 3, 3312 Prebold

T: 03 705 35 35

E: pdprebold@pzs.si



TIC Prebold

Dolenja vas 49, 3312 Prebold

T: 03 705 35 35

E: tic@prebold.si

Osvojite značko!

Zbirajte žige in si prislužite unikatno značko Preboldske planinske poti!

Podajte se na avanturo, raziskujte čudovito pokrajino in uživajte v neokrnjeni naravi. Začnite svojo pot že danes.

Ko boste osvojili vse točke in jih registrirali preko spletne aplikacije ali zbrali vse žige na tem letaku, ste si prislužili značko Preboldska planinske poti. Informacije o prevzemu značku najdete na spletni strani www.preboldska-pot.si/znacka



Razgledna točka: Klopca zelenega zlata na Golavi



Razgledna točka: Klopca pod Burkeljčevem hribu



S Prebold 280 m

1 Žvajga 626 m

2 Tolsti vrh nad Preboldom 756 m

3 Strtnik 845 m

4 Adijev bivak na Reški planini 910m

D Planinski dom pod Reško planino 664m

5 Gradišče 701 m

6 Blažev bivak na Golavi Golava 834 m

7 Homič 1082 m

8 Planinski dom na Mrzlici Mrzlica 1122 m

9 Kamnik 857 m Bivak na Kamniku

10 Dragov dom na Homu 607 m



Planinsko društvo Prebold

Preboldska planinska pot

