



# Prebold-Wanderweg

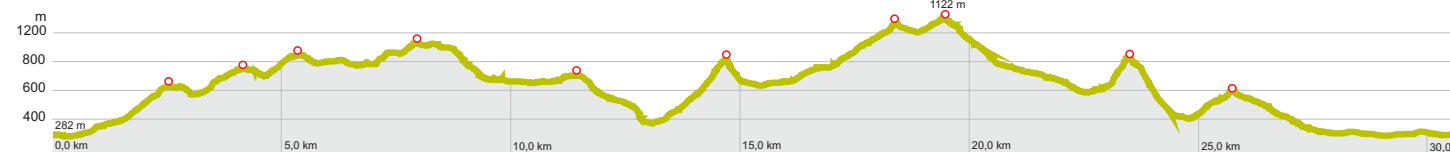

Beginnen Sie ein unvergessliches Wandererlebnis und erkunden Sie den Prebold-Wanderweg. Der Weg führt durch die Savinja- und Posavje-Hügel, die sich über die Gemeinde Prebold erstrecken. Der gesamte Weg ist ungefähr 32 km lang. Unterwegs erreichen Sie einen Gesamtanstieg von 2.380 Metern. Der niedrigste Punkt des Weges liegt auf 282 Metern, und der höchste Punkt liegt auf 1.122 Metern über dem Meeresspiegel (der Gipfel von Mrzlica). Sie können den Weg in einem Stück absolvieren, was etwa 15 Stunden dauert. Wenn das zu anspruchsvoll für Sie ist, können Sie den Weg auch in drei separate Rundwege aufteilen, die miteinander verbunden sind.

Der Prebolder Bergweg umfasst 10 Gipfel, die sich stolz über der Gemeinde Prebold erstrecken. Die Gipfel des Prebolder Bergwegs sind: Žvajga (626m), Tolsti Vrh nad Preboldom (756m), Strtnik (845m), Reška planina (925m), Gradišče (701m), Golava (834m), Homič (1082m), Mrzlica (1122m), Kamnik (861m) und Hom (607m).


Entspannen Sie in der wunderschönen Natur und begeben Sie sich auf ein Abenteuer voller Erkundungen interessanter hügeliger Landschaften und genießen Sie die malerischen Ausblicke auf das Savinja-Tal, das Posavsko Hügelland und die Kamniško-Savinjske Alpen.

Der Prebolder Bergweg ist in drei Routen unterteilt:

- **Stage 1:** Prebold - Žvajga - Tolsti vrh - Strtnik - Reška planina - Gradišče - Prebold;
- **Stage 2:** Matke - Homič - Mrzlica - Kamnik - Matke;
- **Stage 3:** Prebold - Bulkeljčev hrib (Burkeljč-Hügel) - Golava - Matke - Hom - Prebold.



- |   |                                   |                                |
|---|-----------------------------------|--------------------------------|
| 5 Startpunkt bei der Prebold-Schule, 280m | 6 Blažes biwac in Golav, 834 m    | ↔ 32 km                        |
| 1 Žvajga, 625 m                           | D2 Jagdhütte unter Golava         | 🕒 15 h                         |
| 2 Tolsti vrh nad Preboldom, 756 m         | 7 Homič, 1082 m                   | ▲ 2400 m                       |
| 3 Strtnik, 845 m                          | 8 Mrzlica 1122 m                  | ▼ 2400 m                       |
| 4 Adis biwac in Reška Planina, 910m       | D3 Berghütte in Mrzlica           | ↻ rundweg                      |
| D1 Berghütte unter Reška Planina          | 9 Kamnik, 857 m                   | 👤 leichter bis schwieriger weg |
| 5 Gradišče, 763 m                         | 10 Hom, 605 m                     |                                |
| 👁 Standpunkt                              | D4 Dragos Berghütte in Hom, 605 m |                                |

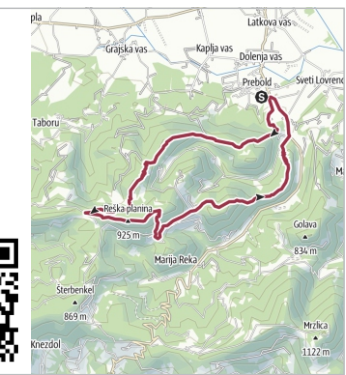


## Prebold-Wanderweg

### Stufe 1

Prebold - Žvajga - Tolsti vrh - Strtnik - Reška planina - Gradišče - Prebold

- ↔ 15,2 km
- 🕒 5:30 h
- ▲ 954 m
- ▼ 953 m
- ↻ rundweg
- 👤 leichter weg



## Prebold-Wanderweg

### Stufe 2

Matke - Homič - Mrzlica - Kamnik - Matke

- ↔ 12,7 km
- 🕒 5:55 h
- ▲ 1.108 m
- ▼ 1.109 m
- ↻ rundweg
- 👤 schwieriger weg

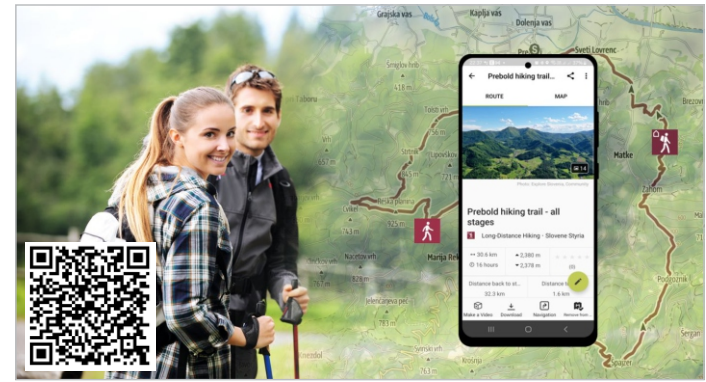


## Prebold-Wanderweg

### Stufe 3

Prebold - Burkeljčev hrib (Burkeljč hill) - Golava - Matke - Hom - Prebold

- ↔ 14,0km
- 🕒 5:30 h
- ▲ 789 m
- ▼ 806 m
- ↻ rundweg
- 👤 leichter weg



### Berghütte unter Reška Planina (664 m)

Marija Reka 35, 3312 Prebold  
T: +386 3 57 24 723

**Speisesaal:** 104 Sitzplätze  
**Unterbringungsmöglichkeiten:** 40 in Zimmern; 25 gemeinsame Perlen



### Berghütte in Mrzlica (1093 m)

Pongrac 125 a, 3302 Griže  
T: +386 70 684 116  
T: +386 31 827 352

**Speisesaal:** 60 Sitzplätze  
**Unterbringungsmöglichkeiten:** 21 in Zimmern; 14 Gemeinschaftsbetten



### Dragos Hütte in Hom (605 m)


Matke 44a, 3312 Prebold  
T: +386 40 550 666  
T: +386 3 71 00 120 (PD Zabukovica)  
E-pošta: dragovdom.hom@gmail.com  
Splet: <http://www.pdzabukovica.si>  
**Esszimmer:** 32 sedežev



### Adis Biwak in Reška planina (910 m)



### Blažs Biwak in Golava (833 m)



### Biwak in Kamnik (Veliki vrh) 846 m



### Aussichtspunkt: Eine Bank auf dem Gipfel des Golava, 834m



## Wichtige Informationen



**Planinsko društvo Prebold**  
Hmeljarska cesta 3, 3312 Prebold  
T: 03 705 35 35  
E: [pdprebold@pzs.si](mailto:pdprebold@pzs.si)



**TIC Prebold**  
Dolenja vas 49, 3312 Prebold  
T: 03 705 35 35  
E: [tic@prebold.si](mailto:tic@prebold.si)

*Gewinnen Sie ein Abzeichen!*

**Sammeln Sie Stempel und verdienen Sie sich ein einzigartiges Prebold-Wanderweg-Abzeichen!**

Begeben Sie sich auf ein Abenteuer, erkunden Sie die wunderschöne Landschaft und genießen Sie die unberührte Natur. Beginnen Sie Ihre Reise noch heute.

Sobald Sie alle Punkte gesammelt und über die Online-Bewerbung registriert oder alle Stempel auf diesem Flyer gesammelt haben, haben Sie sich das Prebold-Bergwanderweg-Abzeichen verdient. Informationen zum Abholen eines Abzeichens finden Sie auf der Website [www.preboldska-pot.si/znacka](http://www.preboldska-pot.si/znacka)



### Aussichtspunkt: Grüngoldene Bank in Golava



### Aussichtspunkt: Bank unter Burkeljčev-Hügel



**S** Prebold 280 m

**1** Žvajga 626 m

**2** Tolsti vrh nad Preboldom 756 m

**3** Strtnik/Strnik 845 m

**4** Adis Biwak in Reška Planina 910 m

**D** Berghütte unter Reška Planina 664m

**5** Gradišče 701 m

**6** Blažes Biwak in Golava Golava 834 m

**7** Homič 1082 m

**8** Berghütte in Mrzlica Mrzlica 1122 m

**9** Kamnik 857m Bivouak in Kamnik

**10** Drago's hut in Hom 607m



Prebold Bergsteigerverband

# Prebold Wanderweg

